

Laissez-vous conduire dans la Baie-des-Chaleurs



SADC de Baie-des-Chaleurs
Colloque Fondation Rues principales, 29 septembre 2010



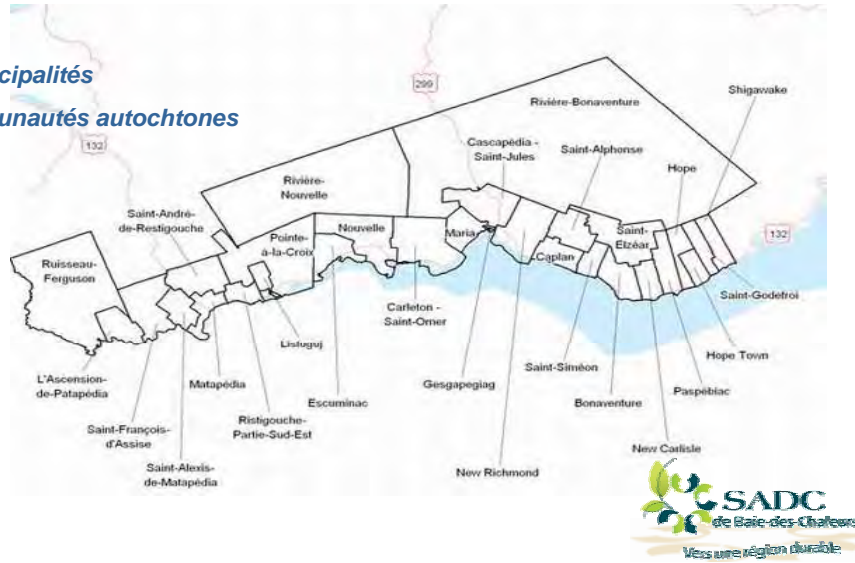
Carte du Québec

ACCÈS À LA RÉGION



Notre territoire

- 2 MRC
- 24 municipalités
- 2 communautés autochtones



La SADC de Baie-des-Chaleurs



Vision 2006-2011

Exercer un leadership dans le développement par l'innovation et le partenariat.



Johanne Guité, directrice adjointe et responsable du volet développement

Lyne Lebrasseur, directrice générale

Anick Loisel, agente de projet et de communication

Jovette Arsenault, adjointe administrative

Annie Boudreau, analyste financière

Diane Bujold, conseillère au suivi d'entreprises

www.baiedeschaleurs.com



Innover par les initiatives

www.corridorbleu.com



La Baie-des-Chaleurs par GPS



Une idée... un projet!

- La SADC désirait innover et offrir un outil unique et différent à l'industrie touristique de la Baie-des-Chaleurs.
- Une idée... plusieurs sources :
 - Geneviève Dupont, maîtrise en géographie
 - Veille touristique et technologique
 - Tourisme Baie-des-Chaleurs
 - Les MRC innovantes
- Un projet : « Laissez-vous conduire dans la Baie-des-Chaleurs! »



Démarches

- Débute en novembre 2007
- Choix des points et routes thématiques
- Travail avec une firme (prise de points, photo, réalisation des cartes et préparation des fichiers pour mise en ligne)
- Rédaction des textes
- Mise en ligne en juillet 2008



Communication

- Bannières Web
 - gaspesie.com
 - gaspesiejetaime.com
 - baiedeschaleurs.ca
 - quebecvacances.com



- Capsules radio
- Articles journaux



Laissez-vous conduire dans la Baie-des-Chaleurs!

Avec votre GPS, suivez l'une des **4 routes touristiques** qui vous sont proposées. Route de la famille, des musées et de l'histoire, de la baignade et de la pêche; c'est près de 70 lieux touristiques pour votre voyage! Téléchargez les routes thématiques directement sur votre Garmin au www.baiedeschaleurs.com/gps. Un concept unique en Gaspésie!



**Branchez votre GPS Garmin à votre ordinateur personnel.
Votre ordinateur va reconnaître le GPS comme un périphérique.**



GUIDE D'INSTALLATION du fichier des points d'intérêt GPS de la Baie-des-Chaleurs pour GPS Garmin Nuvi et Street Pilot.

Découvrez nos quatre routes thématiques qui vous amèneront à découvrir les

La car
cel
l'as
de
que
rec
me

Not
un
aill
SA

Co
nou
l'ex
de

qui
est
rir
ite
es
lle
ns

gé
ar
la

à
ait
et

RÉP
DES E

LA B
PAR G

Téléchargement de fichiers

Vous voulez ouvrir ou enregistrer ce fichier ?

 Nom : Points_d'intérêt_Baie-des-Chaleurs.zip
Type : WinRAR ZIP archive, 33,2 Mo
De : www.baiedeschaleurs.com

Ouvrir Enregistrer Annuler

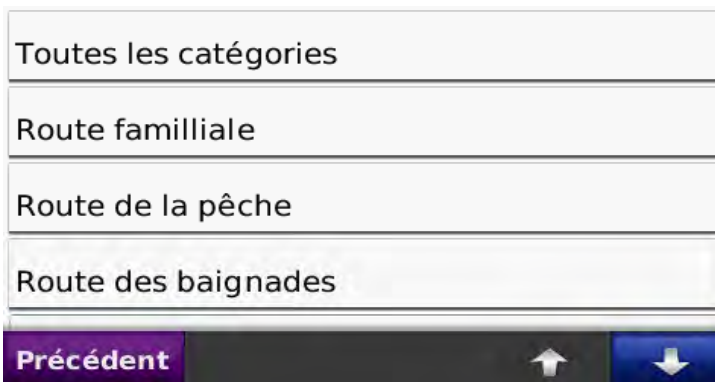
 Si les fichiers téléchargés depuis Internet sont utiles, certains fichiers peuvent présenter des risques pour votre ordinateur. N'ouvrez pas ou n'enregistrez pas ce fichier si vous n'êtes pas sûr de son origine. [Quels sont les risques ?](#)

Votre appareil GPS à la main, partez à l'aventure et à la découverte de la

Ouvrez votre GPS et cliquez sur « Où aller? »



Choisissez la route qui vous intéresse





Cliquez sur le point d'intérêt qui vous intéresse

54-Coopération d'artisanat Mic-M	3.3 ^k _m	SE
14-Hydromel Forest	4.3 ^k _m	E
20-Parc du Vieuxquai, Auberge	4.4 ^k _m	S
38-Plage des Goélands	6.2 ^k _m	SW

Précédent Recherche par no ↑ ↓



À chaque point, un texte, des coordonnées et plus encore

14-Hydromel Forest

Localité : Maria
418-759-3027
www.jardindelabeille.com

Visitez le centre d'interprétation de l'abeille où vous observerez les abeilles dans une ruche vitrée. Une grande variété de produits sont offerts au comptoir, en plus de la visite d'un jardin de fleurs.

Précédent Image ↑ ↓



Pour garder les yeux sur la route, une voix fait aussi la lecture du texte descriptif (activer le triangle vert)

 14-Hydromel Forest

Localité: Maria
418-759-3027
www.jardindelabeille.com



Précédent **Carte** **Sauveg.** **Plus**



Pour avoir une idée du lieu où l'on va ou pour l'identifier une fois rendue... une image vaut mille mots!

Afficher à la mise en marche ?



Précédent **Plein écran**  



Les résultats

- **Notoriété de la SADC** « Une première en Gaspésie et un concept très rare ailleurs... »
- **Visibilité** « Nombreux articles de presse et sujets de discussion sur des forums... »
- **Dynamisme et positivisme** « Un concept innovateur qui met en valeur le développement durable et les technologies de l'information... »



Les résultats

- Presque 1 000 internautes ont téléchargé les fichiers
- Les utilisateurs apprécient le concept et ont aussi proposé des améliorations...
- Facilité d'utilisation



Les résultats

- Plus de 41 % ont utilisé les fichiers directement avec leur appareil
- Les gens ayant téléchargés ont visité un ou plusieurs circuits 70 %
- Plus de 88 % des répondants ont visité la Baie-des-Chaleurs



Les difficultés

- Grandes variétés, marque, modèle de GPS
- Nouvelle technologie
- Indicateurs de rendement précis permettant de faire des liens entre le projet et son impact quantifiable sur le plan touristique.



Nouvelle avenue : le géocaching



GéoCaching Québec®
www.Geocaching-QC.com



Le géocaching

- Un loisir qui utilise le GPS pour rechercher ou dissimuler un contenant
- Praticé par de nombreux jeunes, des enthousiastes de randonnée et des amoureux de la nature
- Notre objectif : faire découvrir des lieux méconnus de notre région



Geocaching.com


Geocaching Maps

Want to make searching for geocache listings easier? Sign up for a [Premium](#) / [geocachers have to say](#) about Premium Membership.

Map Size: · [Order a Topo Print at MyTopo.com](#) · [Link to th](#)



Bonne chasse au trésor!



Voilà en bref, le projet GPS touristique!

Des questions, des commentaires?
Merci de votre intérêt!



- www.sadcbc.ca
- www.baiedeschaleurs.com